

7576

.....

.....

.....

.....

.....

.....

.....

.....

.....

.....

3

.....

.....

.....

.....

.....

.....

.....

4

.....

.....

.....

.....

.....

5

.....

.....

.....

1

1.1

1.2

1.3

626

7555

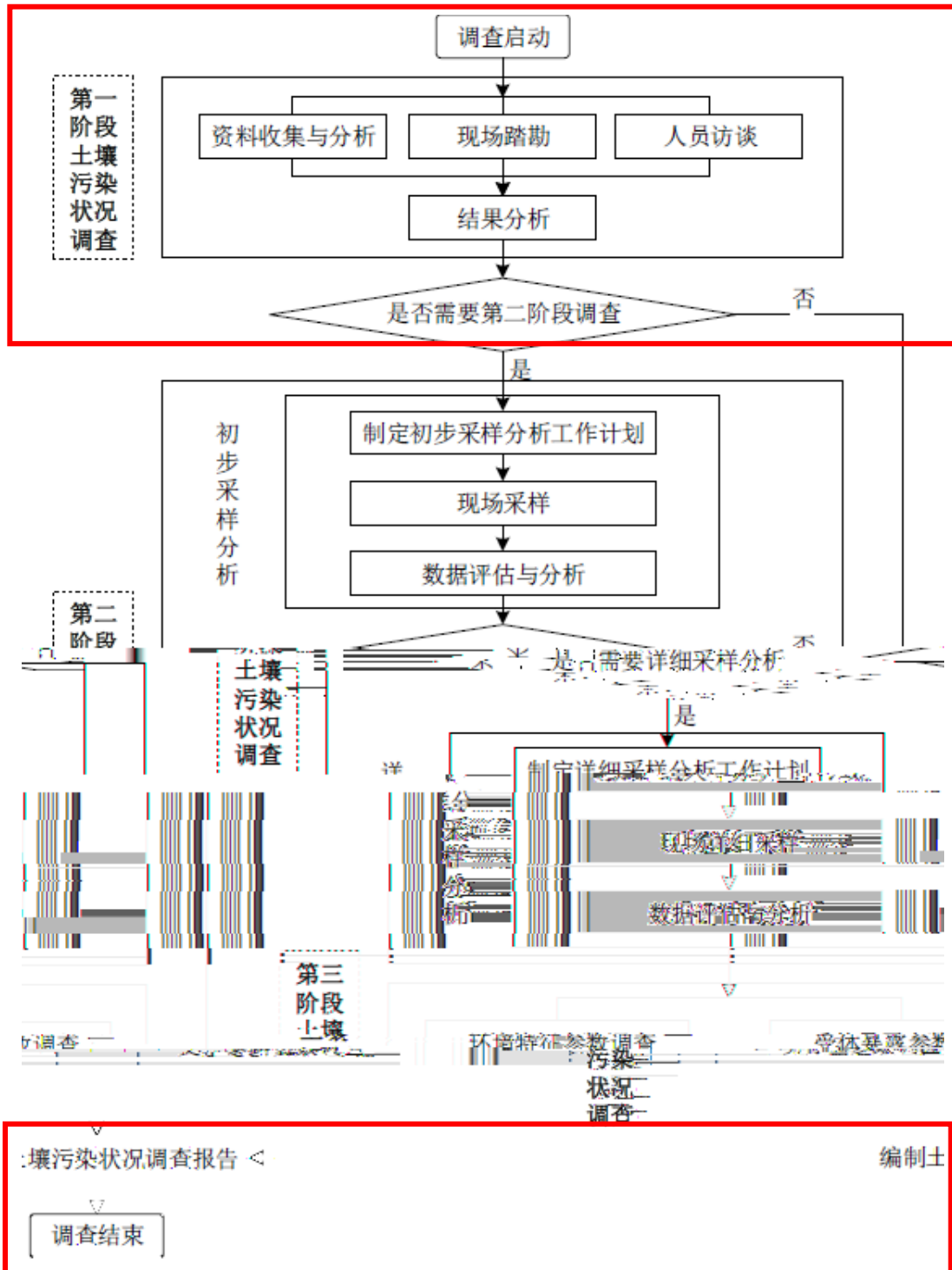
		CGCS2000	
		X	Y
	J1	3972089.513	40494936.455
	J2	3972089.513	40495072.744
	J3	3972005.512	40495072.744
	J4	3972005.957	40495068.825
	J5	3972020.596	40494941.480
	J6	3972021.174	40494936.455



626

1.6

1.7



2

2.1

2.2

2.2.1



726

2.2.2

2.2.3



2.2.6



2.3

2.3.1



2.3.2

5

20.40 29.67m 45 0.30 3.80m
0.30 3.80m

21.55 29.76m 22 1.20 9.00m
1.20 9.00m

70%

,

66 21.20m

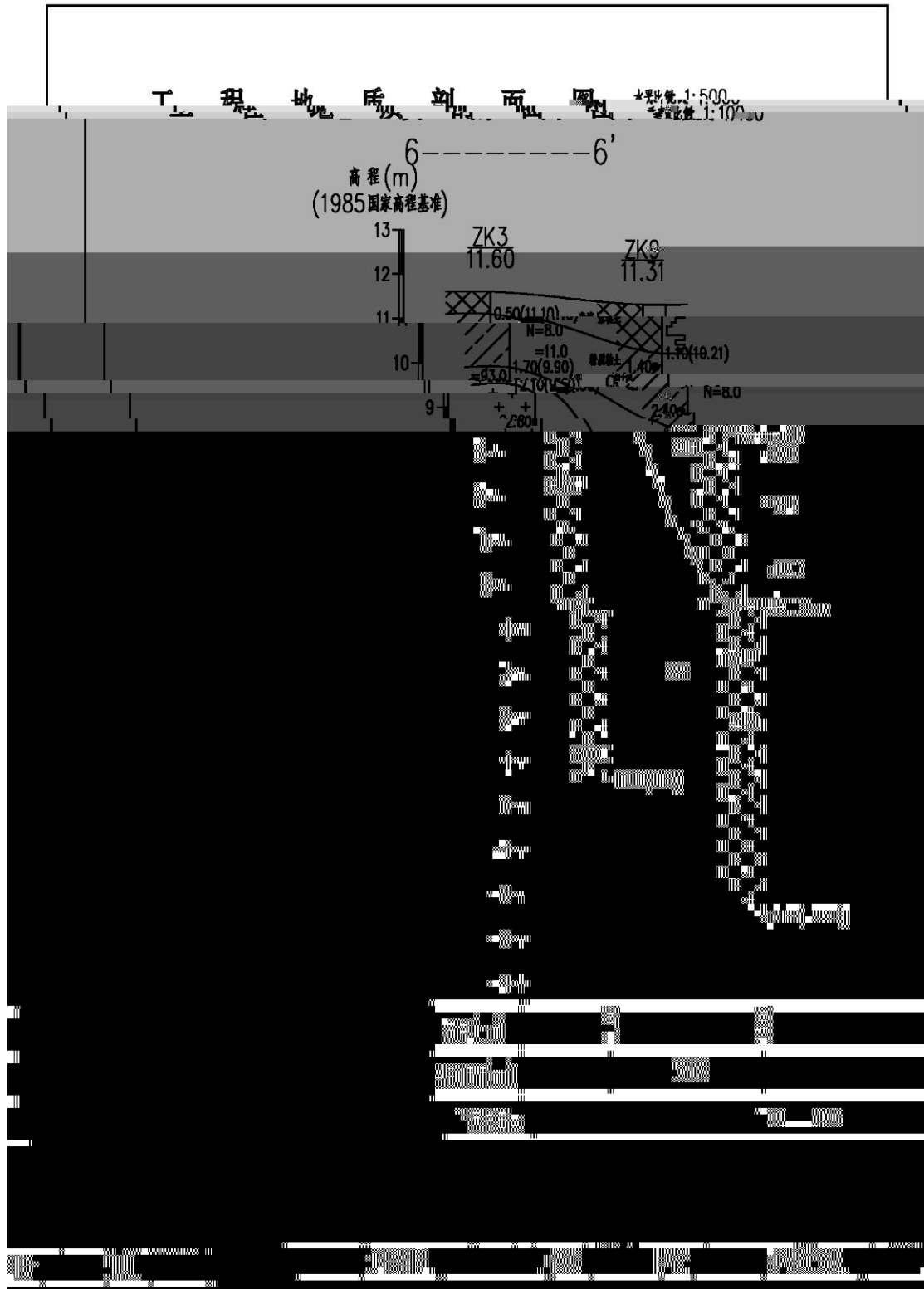
72%

7 7.20m

90% RQD

50

10.60m



2.4

2.4.1


726



728 7557



72



72

6 7

2.5

2.5.1

727

7265 7568 7557




7267 756 756



7268 7575 756

京 京


2.5.2



7269

2.6

728



726

3

3.1




3.1.1

826


--	--	--	--

3.1.2

827




3.1.3



827

地块名称	新建玉泉路幼儿园.玉泉路东.嵩山路北
访谈日期	6.17
	姓名:王绿兴



	<p>15、本地块周边 1km 范围内是否有幼儿园、学校、居民区、医院、自然保护区、集中式饮用水源地、排污利用、地表水、地下水敏感区？</p> <p>见附图，范围 600m 左右 <input type="checkbox"/>是 <input type="checkbox"/>否 <input checked="" type="checkbox"/>不确定</p>
	<p>若选是，敏感目标名称是什么，距离有多远？</p> <p>若有农田，种植农作物种类是什么？玉米、小麦</p>
	<p>16、本地块周边 1km 范围内是否有水井？ <input type="checkbox"/>是 <input checked="" type="checkbox"/>否 <input type="checkbox"/>不确定</p> <p>若是，请描述水井位置</p> <p>是否进行过水质检测？</p> <p>本地块内是否有水井？ <input type="checkbox"/>是 <input checked="" type="checkbox"/>否 <input type="checkbox"/>不确定</p> <p>是否进行过水质检测？ <input type="checkbox"/>是 <input checked="" type="checkbox"/>否 <input type="checkbox"/>不确定</p> <p>是否进行过水质检测？ <input type="checkbox"/>是 <input checked="" type="checkbox"/>否 <input type="checkbox"/>不确定</p> <p>17、本区域地下水是否进行过什么检测？ <input type="checkbox"/>是 <input checked="" type="checkbox"/>否 <input type="checkbox"/>不确定</p> <p>18、本区域是否进行过地质环境调查工作？ <input type="checkbox"/>是 <input checked="" type="checkbox"/>否 <input type="checkbox"/>不确定</p> <p>是否进行过地质环境调查工作？ <input type="checkbox"/>是 <input checked="" type="checkbox"/>否 <input type="checkbox"/>不确定</p> <p>是否进行过地质环境调查工作？ <input type="checkbox"/>是 <input checked="" type="checkbox"/>否 <input type="checkbox"/>不确定</p> <p>19、其它土壤或地下水污染相关问题？</p>
九	

地块名称	新建玉泉路幼儿园 玉泉路东 崇山路北
访谈日期	6.17
访谈人员	姓名: 王泽鹏, 于东雪 单位: 北京中岩大地 联系电话: 1513228699


受访人员	受访对象类型: <input type="checkbox"/> 土地使用者 <input type="checkbox"/> 企业管理人员 <input type="checkbox"/> 企业员工 <input type="checkbox"/> 政府管理人员 <input checked="" type="checkbox"/> 环保部门管理人员 <input type="checkbox"/> 地块周边工作人员或居民 姓名: 丁先 单位: 海淀区环保局 职务或职称:
------	---


联系电话: 0532-8519519

1、本地块历史上是否有其它工业企业存在? 是 否 不确定
若选是, 企业名称是什么?
起止时间是 年 至 年

3、本地块是否有任何正规或非正规的工业固体废物堆放场?
正规 非正规 不确定
若选是, 堆放场在哪里?
堆放什么废弃物?

4、本地块内是否有工业废水排放沟渠或渗坑? 是 否 不确定





地块名称	新建玉泉路幼儿园 玉泉路以东,嵩山路以北
访谈日期	6.17
访谈人员	姓名:王泽鹏于东雪 单位:北京中地大



	<p>15、本地块周边 1km 范围内是否有幼儿园、学校、居民区、医院、自然保护区、农田、集中式饮用水水源地、引用地表水体等敏感用地？ 若选是，敏感用地类型是什么？距离有多远？ 若有农田，种植农作物种类是什么？</p>	
	<p>16、本地块周边 1km 内是否有水井？ 若选是，请描述水井位置 距离多远？ 水井的用途？ 是否发现地表水体渗漏、颜色或气味异常？</p>	
	<p>展开过场地环境调查评估工作？ <input type="checkbox"/>是（<input type="checkbox"/>正在开展 <input type="checkbox"/>已经完成） <input checked="" type="checkbox"/>否 <input type="checkbox"/>不确定</p> <p>19、其它土壤或地下水污染相关问题？ 无</p>	

地块名称	新建玉泉路幼儿园 玉泉路以东 崇山路以北
访谈日期	6.17
访谈人员	姓名:王泽鹏 于东雪 单位:北京中地大 联系电话:15130208699
受访对象类别	<input checked="" type="checkbox"/> 土地使用者 <input type="checkbox"/> 企业管理人 <input type="checkbox"/> 企业员工 <input type="checkbox"/> 政府



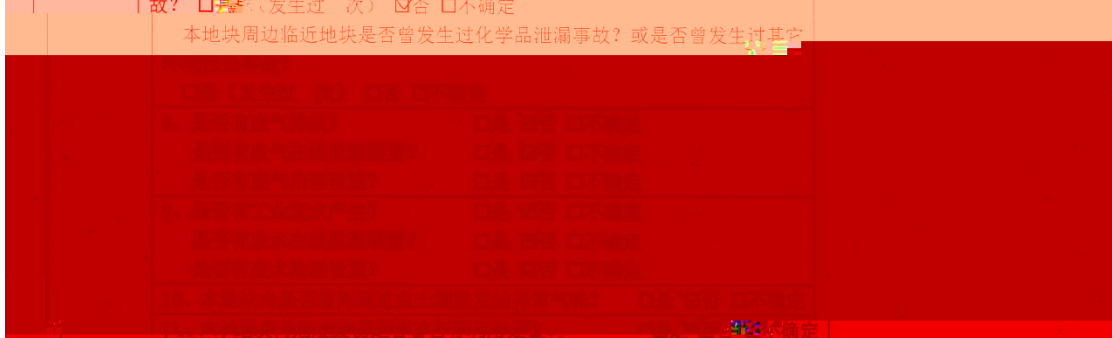
起止时间是	年至 年
2、本地块目前职工人数是多少? (仅针对在产企业提问)	
3、本地块是否存在任何正规或非正规的工业固体废物堆放?	

	<input type="checkbox"/> 正规 <input type="checkbox"/> 非正规 <input checked="" type="checkbox"/> 无 <input type="checkbox"/> 不确定
若选是, 堆放场在哪里?	
堆放什么废弃物?	

4、本地块内是否有工业废水排放沟渠或渗坑? <input type="checkbox"/> 是 <input checked="" type="checkbox"/> 否 <input type="checkbox"/> 不确定
若选是, 排放沟渠的材料是什么?
是否有工业废水排放沟渠?




若选是, 是否发生过泄露? <input type="checkbox"/> 是 (发生过 次) <input type="checkbox"/> 否 <input type="checkbox"/> 不确定
7、本地块内是否曾发生过化学品泄漏事故? 或是曾发生过其它环境污染事故? <input type="checkbox"/> 是 (发生过 次) <input checked="" type="checkbox"/> 否 <input type="checkbox"/> 不确定
本地块周边临近地块是否曾发生过化学品泄漏事故? 或是曾发生过其它



12、本地块内是否有遗留的危险废物堆存? (仅针对关闭企业询问)	<input type="checkbox"/> 是 <input checked="" type="checkbox"/> 否 <input type="checkbox"/> 不确定
13、本地块内土壤是否曾受到过污染?	<input type="checkbox"/> 是 <input checked="" type="checkbox"/> 否 <input type="checkbox"/> 不确定
14、本地块内地下水是否曾受到过污染?	<input type="checkbox"/> 是 <input checked="" type="checkbox"/> 否 <input type="checkbox"/> 不确定

15、本地块周边 1km 范围内是否有幼儿园、学校、居民区、医院、自然保护区、农田、集中式饮用水水源地、引用水井、地表水体等敏感用地？
居住用地 农田 1km 左右 是 否 不确定



3.1.4

3.2



4

4.1

4.1.1

4.1.2

4.2

926



5

5.1

5.2